



**КОМИТЕТ ИМУЩЕСТВЕННЫХ ОТНОШЕНИЙ
АДМИНИСТРАЦИИ ПЕРМСКОГО МУНИЦИПАЛЬНОГО ОКРУГА**

РЕШЕНИЕ

о размещении объектов № 1790

Пермский край
Пермский округ

21.07.2023

Комитет имущественных отношений администрации Пермского муниципального округа разрешает Акционерному обществу «Газпром газораспределение Пермь» (ИНН 5902183841, ОГРН 1025900512670, почтовый адрес: 614000, г. Пермь, ул. Петропавловская, 43)

размещение объекта «Газопровод давлением до 1,2 Мпа, для размещения которого не требуется разрешения на строительство»

на землях муниципальной собственности и государственная собственность на которые не разграничена

на срок 1 год с 21.07.2023г. по 20.07.2024г.

Местоположение: Пермский край, м.о. Пермский, д. Ермаша, ул. Ермашевская, д. 24

Приложение: схема предполагаемых к использованию земель или части земельного участка.

Особые условия использования:

1) При установке газопровода учесть параметры ширины проезда улично-дорожной сети, во избежание сужения полосы отвода дороги.

2) При условии получения разрешения на производство земляных работ.

Заместитель председателя комитета
имущественных отношений администрации
Пермского муниципального округа



М.В. Королева

(подпись, печать)

Схема предполагаемых к использованию земель или части земельного участка

Объект: Газопровод давлением до 1.2 Мпа, для размещения которого не требуется разрешения на строительство

Местоположение: расположенных по адресу: Пермский край, м.о. Пермский, д. Ермаша, ул. Ермашевская, д. 24

Каталог координат, м

Площадь земель или части земельного участка, кв.м.: 775

Категория земель: земли населенных пунктов

Вид разрешенного использования: -

Описание границ смежных землепользователей:

От точки н1 до точки н4 - земельный участок с кадастровым номером 59:32:0280001:709

От точки н4 до точки н5 - земли общего пользования

От точки н5 до точки н6 - земельный участок с кадастровым номером 59:32:0280001:709

От точки н6 до точки н9 - земли общего пользования


От точки н9 до точки н13 - земельный участок с кадастровым номером 59:32:0280001:580


От точки н13 до точки н14 - земельный участок с кадастровым номером 59:32:0280001:471


От точки н14 до точки н15 - земельный участок с кадастровым номером 59:32:0280001:241


От точки н15 до точки н16 - земельный участок с кадастровым номером 59:32:0280001:580

От точки н16 до точки н1 - земли общего пользования


 - предполагаемый участок земель, на которых планируется размещение объекта

 - границы и номер земельного участка, сведения о которых внесены в ЕГРН

 - границы и номер объекта капитального строительства, сведения о которых внесены в ЕГРН

 - граница кадастрового квартала

Условные обозначения:

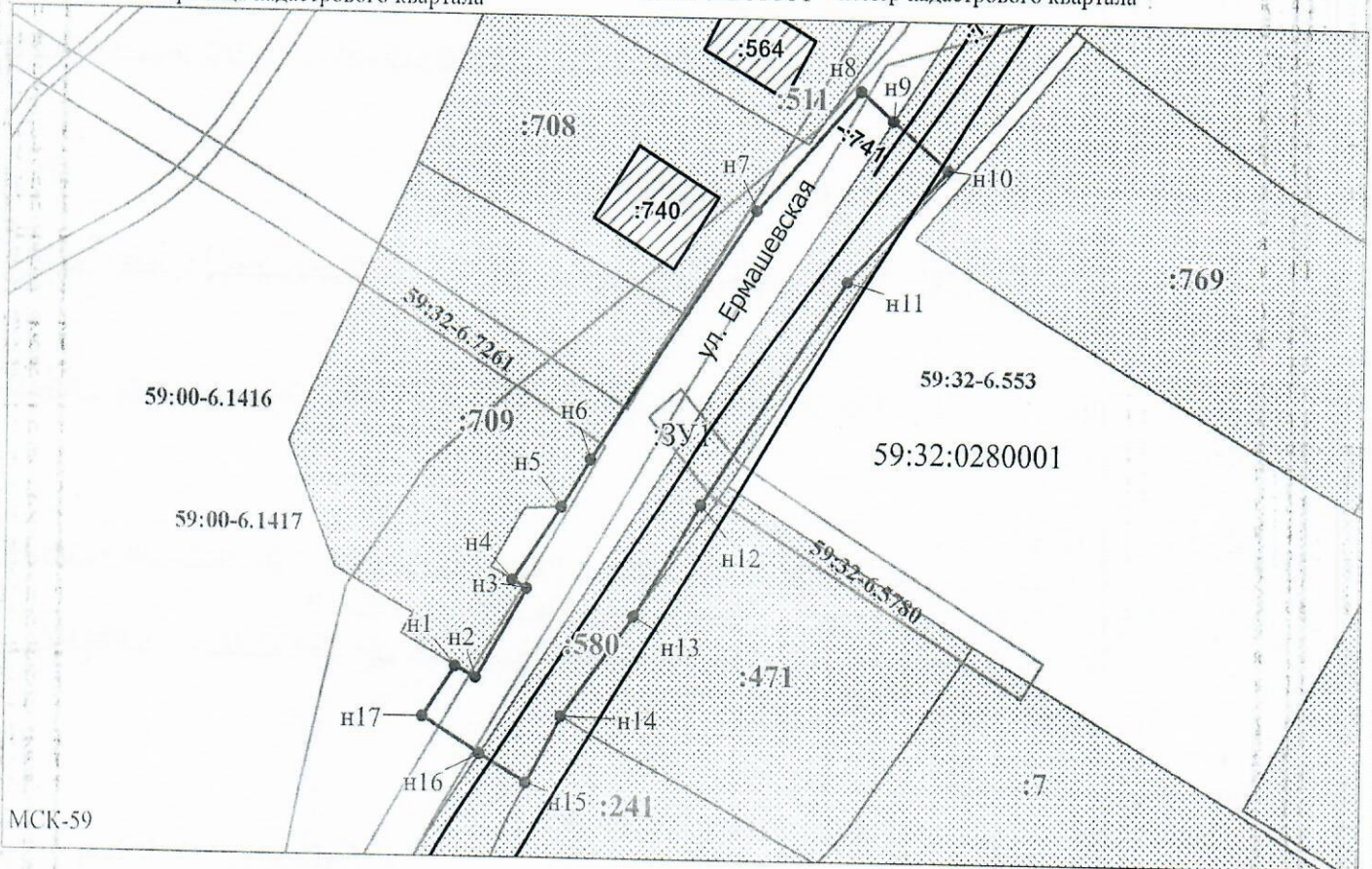
 - зоны с особыми условиями использования территории, сведения о которых внесены в ЕГРН

:ЗУ1 - обозначение запрашиваемого земельного участка

• н1 - характерная точка границ земель или части земельного участка

59:32:0280001 - номер кадастрового квартала

№ точки границы	X	Y
н1	504493.05	2223704.10
н2	504491.96	2223706.02
н3	504500.42	2223710.77
н4	504501.20	2223709.41
н5	504508.07	2223714.05
н6	504512.44	2223716.79
н7	504536.04	2223732.42
н8	504547.40	2223742.29
н9	504544.70	2223745.40
н10	504540.19	2223750.59
н11	504529.37	2223741.19
н12	504508.43	2223727.39
н13	504497.96	2223721.06
н14	504488.44	2223714.22
н15	504482.22	2223710.91
н16	504484.92	2223706.46
н17	504488.25	2223700.97
н1	504493.05	2223704.10



Заявитель:  / Егошина И.В.

Масштаб 1:500

МП

(подпись, расшифровка подписи)

(для юридических лиц и индивидуальных предпринимателей)